



Besucherinformationen Stellwerk Sulingen Nord (Sn)

Sehr geehrte Besucherinnen und Besucher,

wir freuen uns auf Ihren Besuch und möchten Ihnen noch ein paar Informationen mit an die Hand geben.

Allgemeine Informationen:

Das Betreten und Überqueren der Gleisanlagen der DB InfraGO AG ist verboten! Hier herrscht Zugbetrieb! Auf beiden Seiten des Sulinger Bahnhofs gibt es je einen Bahnübergang (Hasseler Weg und Nienburger Straße), wo die Gleisseite gewechselt werden kann.

Das Stellwerk befindet sich auf einem ehemaligen Bahngelände. Auf dem Gelände befinden sich im Boden mit Stahlplatten abgedeckte Umlenkrollen. Auch oberirdisch stehen noch weitere Rollenhalter. Auch ist das Gelände nicht eben. Achten Sie daher auf die Unebenheiten im Boden.

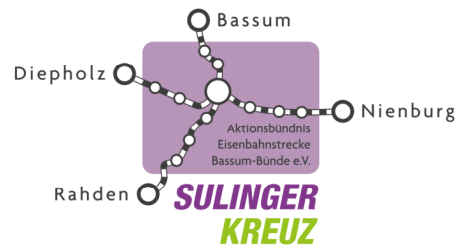
Leider kommt es auf dem Gelände immer wieder zur illegalen Entsorgung von Müll. Das AEBB bemüht sich laufend um dessen Beseitigung. Allerdings können wir dies nicht vollständig vermeiden, sodass es möglich ist, dass auf den Zuwegungen z. B. Glasscherben liegen können. Bitte achten Sie daher auf solche Hindernisse.

Das Stellwerk hat keine eigene Adresse.

Die Position des Stellwerks lautet: 52° 41' 27,7" N, 8° 48' 49,3" E

Das Stellwerk ist nicht barrierefrei. Rauchen im Stellwerk ist nicht gestattet. Auch gibt es im Stellwerk und auf dem Gelände keine sanitären Einrichtungen.

Das Mitbringen von Hunden ist möglich.



Anreise

Öffentlicher Personennahverkehr (ÖPNV):

Für eine Anreise mit dem ÖPNV nutzen Sie bitte die Bushaltestelle Sulingen, ZOB. Hier halten alle Buslinien, die Sulingen ansteuern und Sie befinden sich direkt am Bahnhof. Sulingen wird täglich stündlich von den 3 Landesbuslinien 123 Bassum – Sulingen, 137 Diepholz – Sulingen und 138 Nienburg (Weser) – Sulingen angefahren. Außerdem gibt es weitere Buslinien, die Sulingen in unterschiedlicher Taktung anfahren.

Vom ZOB folgen Sie bitte der Bahnhofstraße in Richtung Norden. Folgen Sie weiter der Straße Am Bahnhof. Kurz hinter dem auf der rechten Seite befindlichen Parkplatz folgt ein größerer Erdwall. Hinter dem Erdwall beginnt die ehemalige Ladestraße des Sulinger Bahnhofs. Wechseln Sie auf die Ladestraße und folgen Sie dieser bitte links an der Gleiswaage entlang bis zum Ende. Das Stellwerk ist bereits ab der Ladestraße zu sehen. Die Entfernung beträgt ca. 850 m.

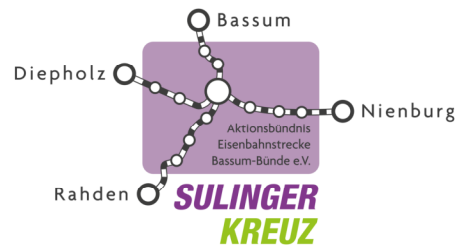
PKW, Fahrrad:

In Sulingen kreuzen sich die Bundesstraße 61 in Nord-Süd-Richtung und 214 in Ost-West-Richtung. Ihr Fahrzeug können Sie auf dem kostenlosen Parkplatz an der Straße Am Bahnhof parken. Bitte beachten Sie, dass ein Teil der Parkplätze nur mit einer Parkscheibe genutzt werden kann. Ladesäulen für Elektrofahrzeuge befinden sich hier ebenfalls. Von hier gelangen Sie zu Fuß zum Stellwerk. Folgen Sie dazu der Straße Am Bahnhof in Richtung Norden. Hinter dem Erdwall beginnt die ehemalige Ladestraße des Sulinger Bahnhofs. Wechseln Sie auf die Ladestraße und folgen Sie dieser bitte links an der Gleiswaage entlang bis zum Ende. Das Stellwerk ist bereits ab der Ladestraße zu sehen. Die Entfernung beträgt ca. 650 m.

Des Weiteren können Sie auch die Ladestraße befahren und bis zum Stellwerk durchfahren. Bitte beachten Sie, dass es sich hier um ein ehemaliges Bahngelände handelt und Sie Gleisreste kreuzen und Schottersteine vorhanden sind.

Alternativ können Sie ihr Fahrzeug auch am Hasseler Weg parken. Bitte parken Sie dazu nicht auf dem Gehweg. Das Stellwerk ist vom Hasseler Weg aus zu sehen. Auch vom Hasseler Weg besteht die Möglichkeit bis an das Stellwerk heranzufahren. Bitte beachten Sie auch hier, dass in diesem Bereich Schottersteine vorhanden sein können. Außerdem befinden sich in diesem Bereich im Boden mit Stahlplatten abgedeckte Umlenkrollen.

Fahrradfahrer können ebenfalls die Zuwegungen über die Ladestraße bzw. vom Hasseler Weg nutzen. Auch für Fahrradfahrer gilt hier besondere Vorsicht beim Befahren walten zu lassen. Wenn Sie unsicher sind, schieben Sie ihr Fahrrad lieber.



Das Befahren der Ladestraße und der Zuwegung vom Hasseler Weg zum Stellwerk erfolgt auf eigene Gefahr.

Wenn Sie Hilfe benötigen

Polizei:

Notruf: 110

Die nächste Polizeidienststelle ist das Polizeikommissariat Sulingen. Das Polizeikommissariat liegt fast direkt am Stellwerk Sf bzw. am Bahnübergang Nienburger Straße.

Polizeikommissariat Sulingen

Sulinger Straße 2

27232 Sulingen

Telefon: 04271/9490

Feuerwehr/Rettungsdienst, medizinische Hilfe:

Notruf: 112

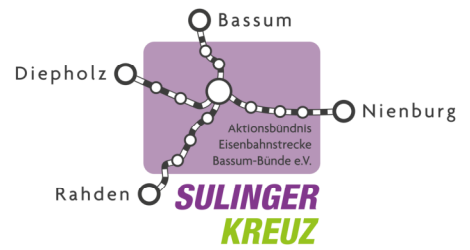
Medizinische Hilfe bekommen Sie im Sulinger Krankenhaus. Folgen Sie dazu vom Bahnhof der Bismarckstraße, welche aus der Bahnhofstraße bzw. Am Bahnhof hervorgeht. Die Bismarckstraße geht im weiteren Verlauf in die Schmelingstraße über. Das Krankenhaus befindet sich vom Bahnhof kommend auf der linken Seite.

Kliniken Landkreis Diepholz gGmbH - Klinik Sulingen

Schmelingstraße 47

27232 Sulingen

Telefon: 04271/820



Bei weiteren Fragen sprechen Sie uns gerne an.

Sulingen, 29.07.2025

Der Vorstand

